

Beginn der Baustrecke, Bau-km 0+000,000

Ende der Baustrecke, Bau-km 0+195,000

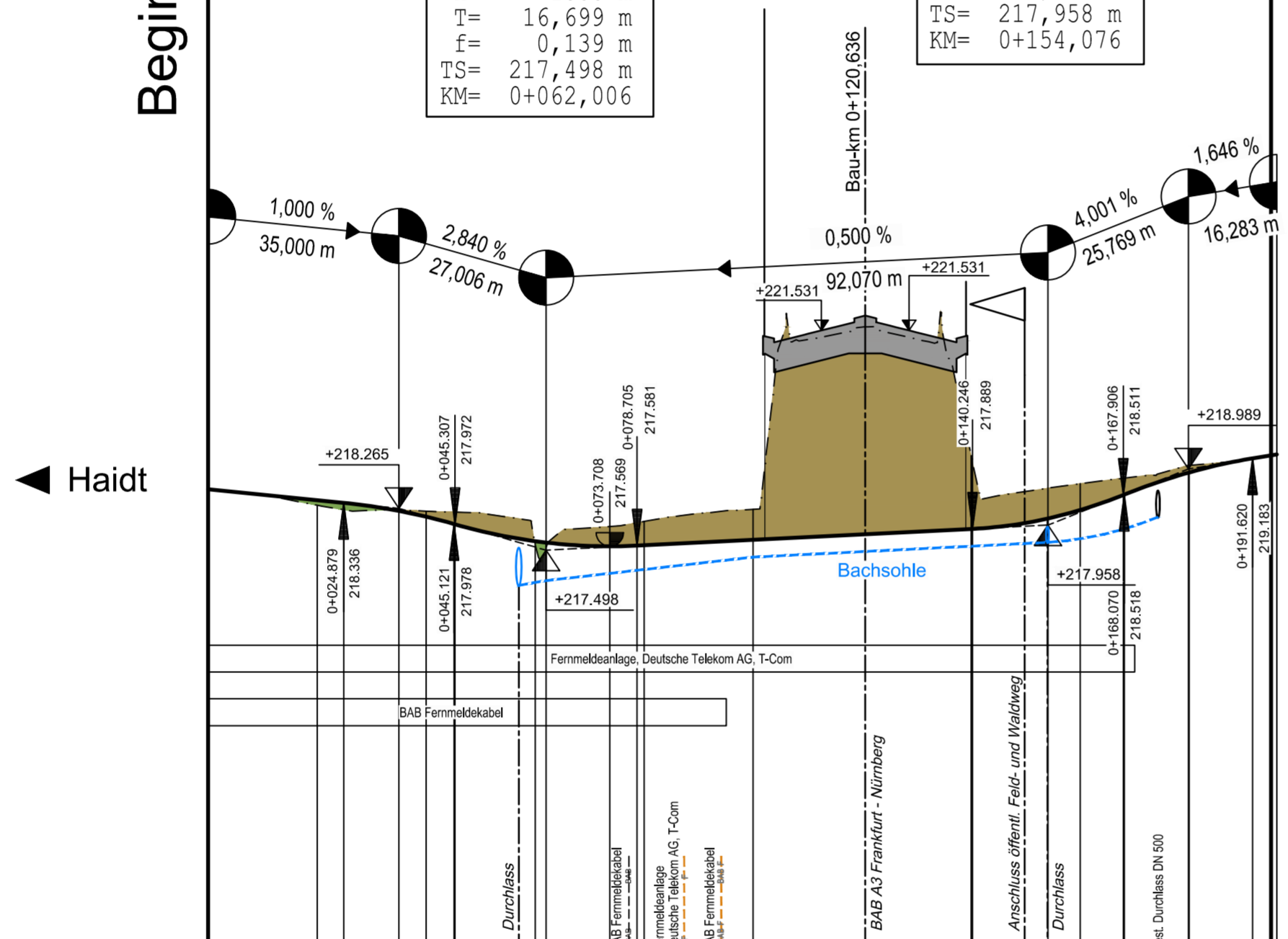
6227 683 / W03_B313,872 (BW 313b)
 Unterführung eines
 Weges mit Bach (Neubau)
 Bau-km 313+872,009
 Kr.-€ 100,0000 gon
 L.W. s/a 4,00 m
 L.H. ≥ 2,50 m
 Br. zw. Gel. 37,70 m 36:50 m
 Einwirkung EC 1 Teil 2

H= 1100 m
 T= 10,121 m
 f= -0,047 m
 TS= 218,265 m
 KM= 0+035,000

H= 1000 m
 T= 11,775 m
 f= -0,069 m
 TS= 218,989 m
 KM= 0+179,845

H= 1000 m
 T= 16,699 m
 f= 0,139 m
 TS= 217,498 m
 KM= 0+062,006

H= 790 m
 T= 13,830 m
 f= 0,121 m
 TS= 217,958 m
 KM= 0+154,076



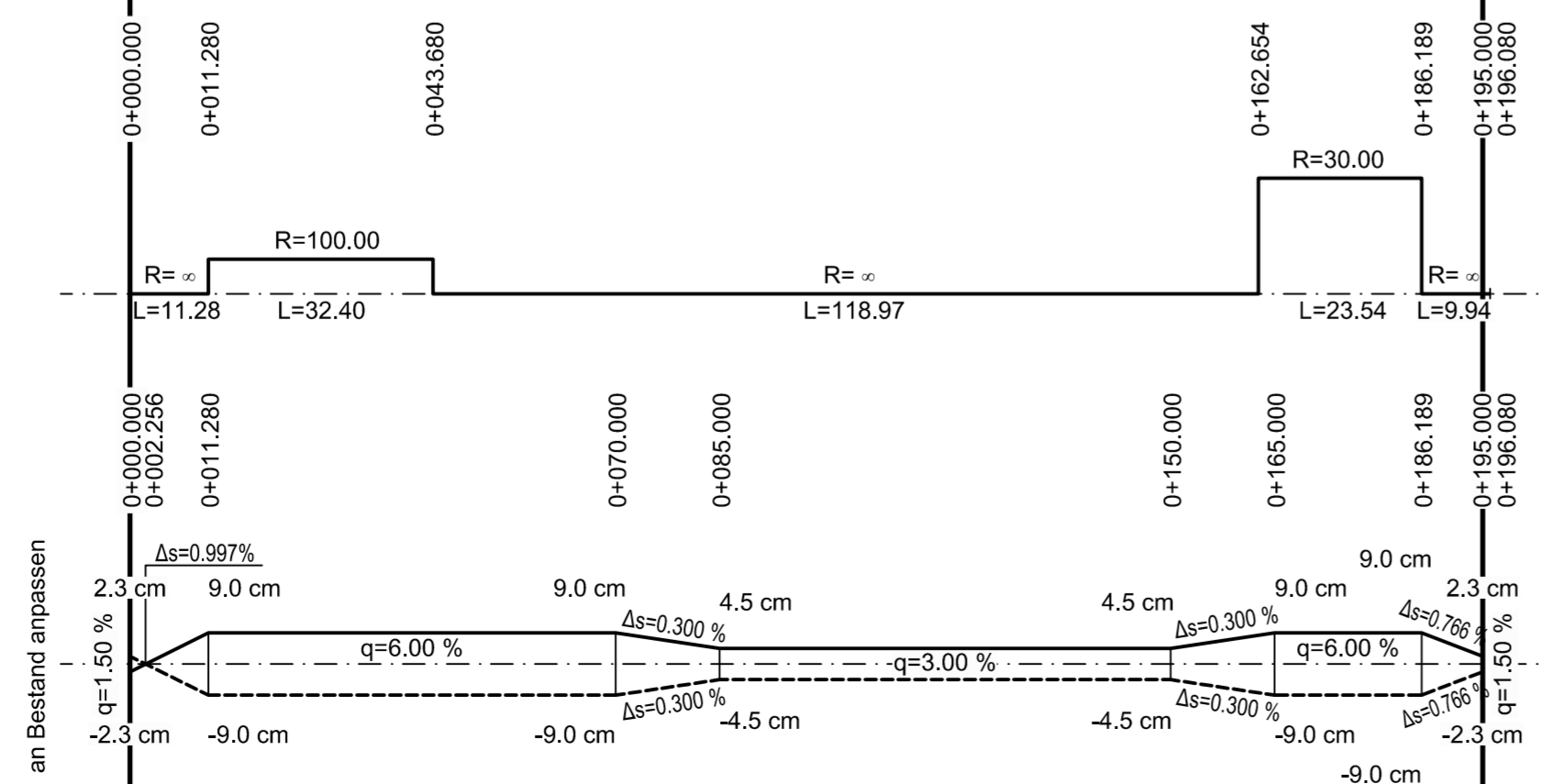
M = 1:1000/100
 NN 210.00

Station	218,615	218,415	218,366	218,218	218,111	217,972	217,663	217,569	217,581	217,568	217,668	217,768	217,888	217,888	218,079	218,235	218,511	218,920	219,183	219,238	219,256	
Gradiente ①																						
Gelände ②	218,615	218,322	218,366	218,215	218,111	217,972	217,595	216,025	216,025	216,025	216,249	221,591	218,232	217,720	218,720	218,235	218,511	219,056	219,183	219,238	219,256	
Bau-km	0+000	20,000	24,879	35,000	40,000	45,367	60,000	73,708	78,705	80,000	0,000	20,000	40,000	40,000	54,076	60,000	68,000	79,845	80,000	91,620	95,000	96,080

Bau-km 0+000 0+100

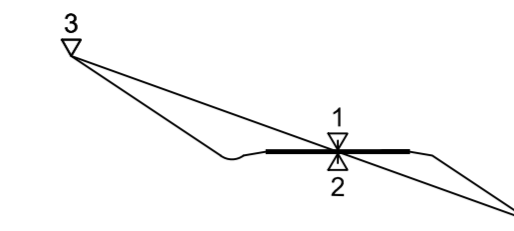
Rechtskurve
 Krümmungsband
 Maßstab = 500/R (cm)
 Linkskurve

Querneigungsband
 auf 3.00/2 m bezogen
 rechter Rand
 linker Rand

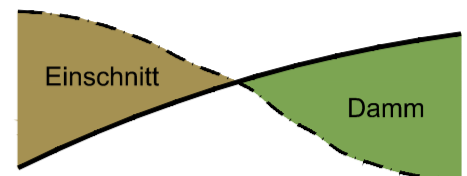


Zeichenerklärung

- 1 ——— Gradiente geplant
- 2 - - - - - Gelände in Achse
- 3 - - - - - Gelände links (gepl. Böschungs-UK bzw. OK)
- 4 - - - - - Gelände rechts (gepl. Böschungs-UK bzw. OK)



- Tangentenbeschriftung
- Tiefpunkt
- Hochpunkt



Planänderung vom 26.07.2016 ersetzt Unterlage 8.4 Blatt 8 EE

Nr.	Art der Änderung	Datum	Name
1	Änderung Bauwerksabmessungen, Gradientenabsenkung	30.09.15	Starke
3	Änderung Bauwerksnummer (BW 313b)	26.07.16	Ernst

Entwurfsbearbeitung:

Wagner Ingenieure
 Beratende Ingenieure für Bauwesen

Domagstraße 1a, 80807 München
 Ruf: +49 89 680896-3, Fax: +49 89 680896-59
 E-Mail: kontakt@wagner-ingenieure.com

Datum Zeichen

bearbeitet	26.07.2016	erc
gezeichnet	26.07.2016	was
geprüft	26.07.2016	lis

München, den 26.07.2016 *Wagner*

Freistaat Bayern
 Autobahndirektion Nordbayern

Flaschenhofstraße 55, 90402 Nürnberg,
 TEL. 0911/4821-01, FAX 0911/4821-456, E-MAIL: poststelle@abdnbn.bayern.de

Unterlage 8.4
 Blatt Nr. 8 EEE
 Datum Zeichen

Planfeststellung

bearbeitet Gz: _____
 gezeichnet Gz: _____
 geprüft Gz: 412 Juli 2016 Lösch

BAB A3 Frankfurt - Nürnberg

östlich Mainbrücke Dettelbach - westlich AS Wiesentheid

6-streifiger Ausbau
 von Bau-km 306+200 bis Bau-km 318+582,953

Höhenplan
 6227 683 / W03_B313,872 (BW 313b)
 Weg mit Bach
 Maßstab 1 : 1.000 / 100

Aufgestellt:
 Nürnberg, den 29.07.2011 / 30.09.2015 / 26.07.2016
 Autobahndirektion Nordbayern

Wagner
 Kaiser, Baudirektor

Projekt: D0000231
 Datei: 06_4-8 Höhenplan BW313b.pst

Dieser Plan darf ohne vorherige Genehmigung des Erstellers nicht veröffentlicht, vervielfältigt oder geändert, noch für ein anderes Bauvorhaben genutzt werden, als für das auf dem Plankopf/Betreff ausgewiesen ist.